

(pieczęćka MZDW)

U-2.482.535.2016.2

DECYZJA NR 547 / 07 / 2016

Na podstawie art. 39 ust. 1a, ust. 3, ust. 3a, ust 5 ustawy z dnia 21 marca 1985 r. o drogach publicznych (tekst jednolity Dz. U. z 2015 roku, poz. 460 z późn. zm.), oraz art. 104 Kodeksu Postępowania Administracyjnego (tekst jednolity Dz. U. z 2016 roku, poz. 23 z późn. zm.), a także uchwały Nr 779/153/16 Zarządu Województwa Mazowieckiego z dnia 24 maja 2016 roku w sprawie udzielenia upoważnienia Katarzynie Lalak - Mierzejewskiej pełniącej obowiązki Zastępcy Dyrektora ds. Utrzymania Dróg i Mostów w Mazowieckim Zarządzie Dróg Wojewódzkich w Warszawie, po rozpatrzeniu wniosku z dnia 02.05.2016 r. (data wpływu do MZDW – 13.06.2016 r.) złożonego przez:

Przedsiębiorstwo Wodociągów i Kanalizacji Sp. z o.o.
ul. Wyszowska 2
06-102 Pułtusk

w sprawie zezwolenia na lokalizację kanalizacji sanitarnej i przebudowa awaryjnego odcinka kanalizacji ogólnospławnej w pasie drogowym drogi wojewódzkiej nr 618.

ZEZWALA SIĘ WNIOSKODAWCY

na lokalizację kanalizacji sanitarnej i przebudowa awaryjnego odcinka kanalizacji ogólnospławnej w pasie drogowym drogi wojewódzkiej nr 618, w m. Pułtusk al. Wojska Polskiego (działka drogowa nr 1, 62 obręb: Pułtusk), wg lokalizacji przedstawionej na mapie stanowiącej integralną część niniejszej decyzji (Zał. nr 1- 5).

Niniejsze zezwolenie obowiązuje w okresie od 08.07.2016 r. do 07.07.2019 r.

Ustala się następujące warunki zezwolenia:

1. Jeżeli budowa, przebudowa lub remont drogi wymaga przełożenia urządzenia lub obiektu, o którym mowa w art. 39, ust.3 (uzgodnionego niniejszą decyzją), koszt tego przełożenia ponosi jego właściciel, zgodnie z art. 39 ust 5 ustawy o drogach publicznych.
2. Na odcinku równoległym do osi jezdni sieć należy zlokalizować w maksymalnym zbliżeniu do granicy ewidencyjnej pasa drogowego.
3. Sieć kanalizacyjną posadować na głębokości minimum 1,0m poniżej dna rowu.
4. Przejścia poprzeczne sieci kanalizacyjnej pod drogą wykonać metodą przecisku / przewiertu, w rurze osłonowej.
5. Konstrukcję chodnika należy przywrócić do poprzedniego stanu z: kostka betonowa gr. 6cm; podsypka cementowo – piaskowa 1:4 gr. 3 cm; podbudowy z kruszywa łamanego 0/31,5 stab. mech. gr. 15 cm (w dotychczasowej istniejącej kolorystyce i kształcie kostki).
6. Prace w obrębie skrzyżowania z droga krajową należy wykonywać w uzgodnieniu z właściwym zarządcą drogi.
7. W sytuacji wystąpienia kolizji przy umieszczaniu w/w urządzeń, z innymi urządzeniami podziemnymi, usunięcie kolizji oraz koszty z tym związane należą do Wnioskodawcy.
8. W przypadku kolizji z istniejącym zadrzewieniem przydrożnym roboty wykonywać ze szczególną ostrożnością, metodą przecisku/przewiertu poza strefą zasięgu korzeni.
9. Wykonać inwentaryzację geodezyjną powykonawczą, jeden egz. przekazać do Rejonu Drogowego Wołomin – Nowy Dwór Mazowiecki w Wołominie.
10. Naruszony pas drogowy należy przywrócić do poprzedniego stanu użyteczności zgodnie z aktualną wiedzą inżynierską, przy zachowaniu wymogów rozporządzenia Ministra Transportu i Gospodarki Morskiej z dnia 2 marca 1999 r. w sprawie warunków technicznych, jakim powinny odpowiadać drogi i ich usytuowanie (Dz. U. z 1999 r. Nr 43, poz. 430) oraz obowiązujących norm i przepisów.

Niniejsza decyzja stanowi również oświadczenie o prawie do dysponowania nieruchomością na cele budowlane (art. 32 i 33 ustawy z dnia 7 lipca 1994 r. Prawo budowlane), w zakresie wynikającym z uzgodnionej lokalizacji.

UZASADNIENIE

Zgodnie z art. 39 ust 1a. ustawy o drogach publicznych jeżeli warunki techniczne i wymogi bezpieczeństwa pozwalają na lokalizację urządzeń infrastruktury telekomunikacyjnej, a także służących do doprowadzania lub odprowadzania płynów, pary, gazu, energii elektrycznej oraz urządzeń związanych z ich eksploatacją nie stosuje się zakazu określonego w art. 39 ust. 1 pkt. 1, który zabrania lokalizacji obiektów budowlanych, umieszczenia urządzeń przedmiotów i materiałów niezwiązanych z potrzebami zarządzania drogami lub potrzebami ruchu drogowego.

W uznaniu organu I instancji w niniejszej sprawie zachodzą przesłanki określone w art. 39 ust. 1a ustawy uzasadniające wyrażenie zgody na lokalizowanie w pasie drogowym drogi wojewódzkiej przedmiotowego urządzenia. Lokalizacja nie powinna wpływać negatywnie na funkcjonowanie układu drogowego pod warunkiem zachowania przez stronę wnioskującą w/w warunków.

Decyzja jest zgodna z wnioskiem strony.

POUCZENIE

Od niniejszej decyzji służy stronie odwołanie do Samorządowego Kolegium Odwoławczego w Warszawie, ul. Kielecka 44, za pośrednictwem Mazowieckiego Zarządu Dróg Wojewódzkich w Warszawie w terminie 14 dni od dnia jej doręczenia.

Niniejsza decyzja nie upoważnia do prowadzenia robót w pasie drogowym.

Przed przystąpieniem do prowadzenia robót budowlanych Inwestor winien:

1. dokonać uzgodnienia z Rejonem Drogowym Wołomin – Nowy Dwór Mazowiecki w Wołominie projektu budowlanego urządzenia (przed uzyskaniem pozwolenia na budowę / zgłoszeniem robót),
2. uzyskać pozwolenie na budowę w trybie i na zasadach określonych w przepisach ustawy Prawo budowlane lub dokonać zgłoszenia wykonywania robót. W przypadku przyłączy dokonać zgłoszenia wykonywania robót budowlanych lub bez zgłoszenia w trybie art. 29a ustawy Prawo budowlane.
3. zatwierdzić w Departamencie Nieruchomości i Infrastruktury Urzędu Marszałkowskiego Województwa Mazowieckiego ul. Jagiellońska 36, 03-719 Warszawa - projekt organizacji ruchu i zabezpieczenia miejsca robót na czas budowy (zgodnie z § 1 ust. 3 pkt.2 Rozporządzenia Rady Ministrów z 1 czerwca 2004r. w sprawie określania warunków zezwoleń na zajęcie pasa drogowego, Dz. U. z 2004 r. Nr 140, poz. 1481),
4. uzyskać zezwolenie w Rejonie Drogowym Wołomin – Nowy Dwór Mazowiecki w Wołominie na umieszczenie przedmiotowego urządzenia w pasie drogowym drogi wojewódzkiej oraz zezwolenie na prowadzenie robót w pasie drogowym.

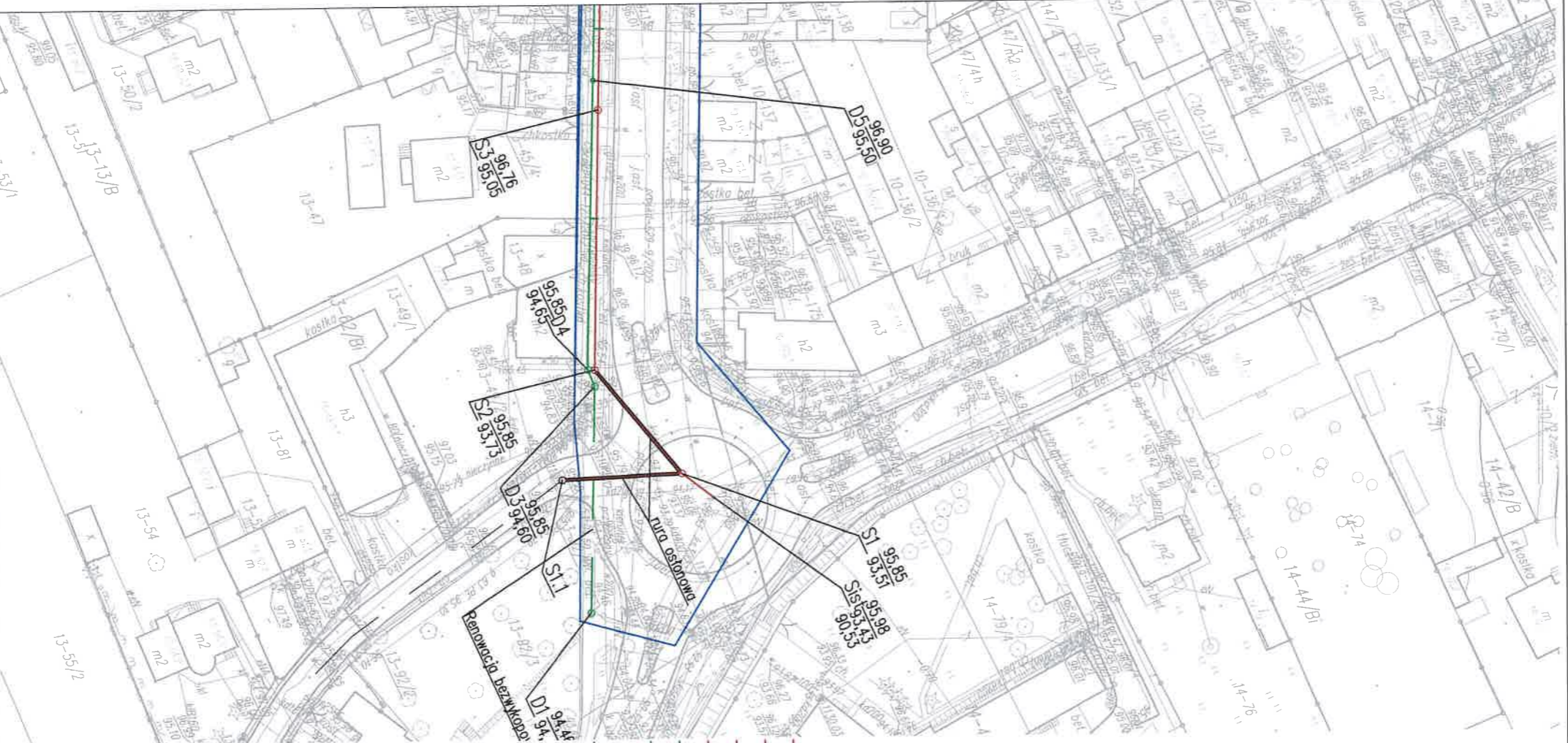
Otrzymują:

1. Przedsiębiorstwo Wodociągów i Kanalizacji Sp. z o.o.
ul. Wyszowska 2, 06-102 Pułtusk
2. Rejon Drogowy Wołomin – Nowy Dwór Maz.
05-200 Wołomin, ul. Kobyłkowska 1.
3. a/a

Z up. ZARZĄDU WOJEWÓDZTWA MAZOWIECKIEGO
p.o. Zastępcy Dyrektora
Mazowieckiego Zarządu Dróg Wojewódzkich
w Warszawie

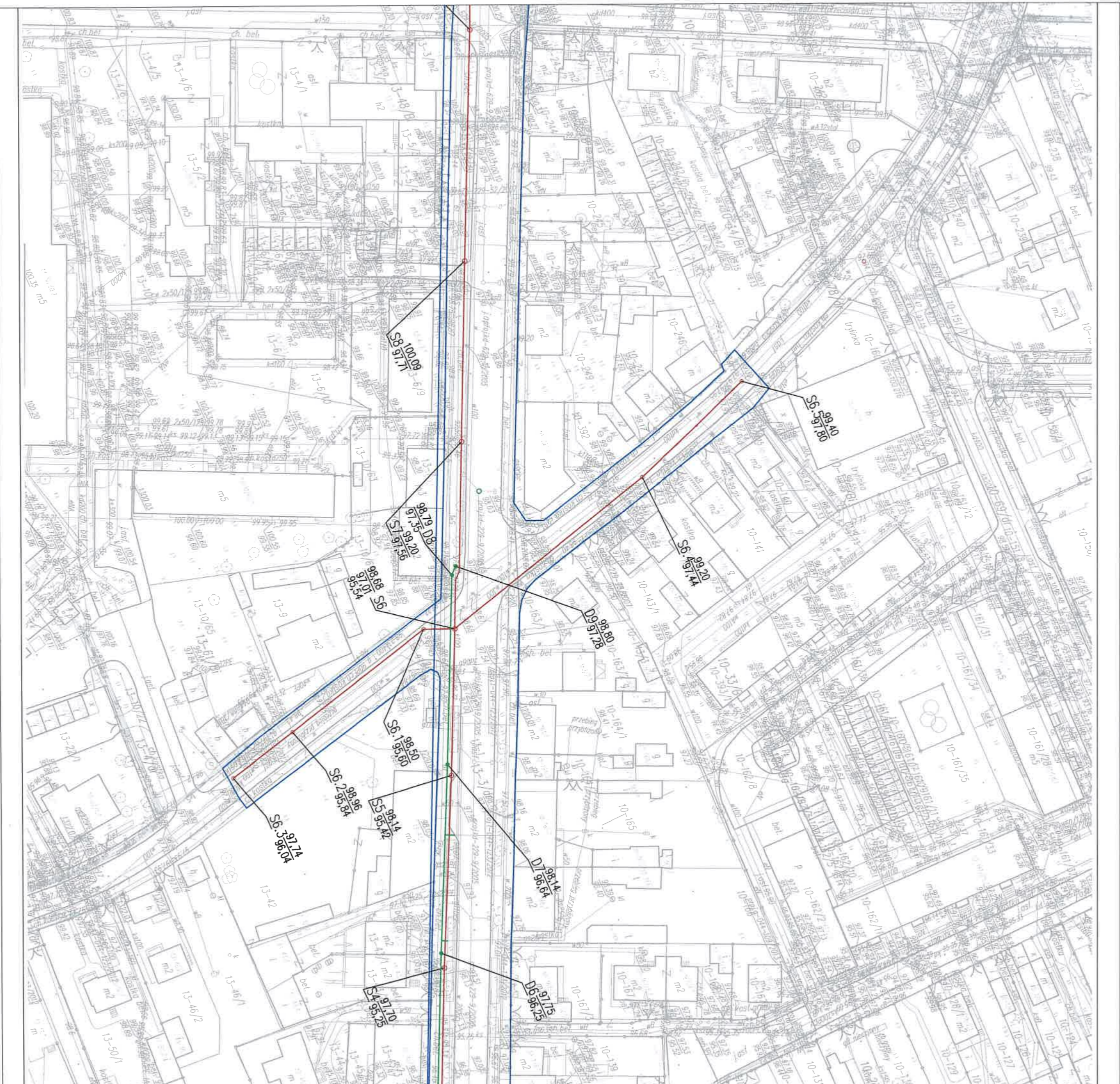
inż. Katarzyna Lalak-Mierzejewska

Decyzja Nr 547/07/2016
z dnia 08.07.2016 r.



- Legenda:
- kanalizacja sanitarna S23-S25 PVC 200
 - kanalizacja sanitarna S6-S6.3, S6-S6.5, PVC 200
 - kanalizacja sanitarna S13-S23 PVC 250
 - kanalizacja sanitarna S13-S23 PVC 315
 - kanalizacja deszczowa D1-D9 BETON 400
 - D3-D1 renowacja kanału deszczowego metodą bezwykopową – rękaw renowacyjny
 - zakres inwestycji
 - S1-S2 przewiert sterowany rurą stalową DN 450
 - S1-S1.1 przewiert sterowany rurą stalową DN 300

jednostka projektowa:	JGInstal Jakub Gluchowski ul. Juliana Ursyna Niemcewicza 16c/7, 71 - 520 Szczecin NIP: 851 256 69 38, tel. +48 722 386 779	nr rys.
branża:	SANITARNA	
faza:	AKTUALIZACJA PROGRAMU FUNKCJONALNO-UŻYTKOWEGO	
temat:	BUDOWA KANALIZACJI SANITARNEJ I PREBUDOWA KANALIZACJI OGÓLNOŚPLAWNEJ W PULTUSKU	
lokalizacja:	ul. Wojska Polskiego, dopływ z ul. Białowieckiej i ul. 17 Sierpnia i Wyszyńskiego	
inwestor/ zamawiający:	PRZEDSIĘBIORSTWO WODOCIĄGÓW I KANALIZACJI Sp. z o. o. w Pultusku, ul. Wyszyńska 2, 06-102 Pultusk	
Autor opracowania:	mgr inż. JAKUB GLUCHOWSKI upr. nr ZAP/0222/P00S/12	
mgr inż. JAN PIOTROWSKI upr. nr ZAP/0245/PW0S/12		
tytuł rysunku:	PLAN SYTUACYJNY - Etap I, Zadanie nr 1.2, ul. Wojska Polskiego, dopływ z ul. Białowieckiej i ul. 17 Sierpnia i Wyszyńskiego	nr rys. 1
data opracowania: Kwiecień 2016 r.		skala: 1:1000

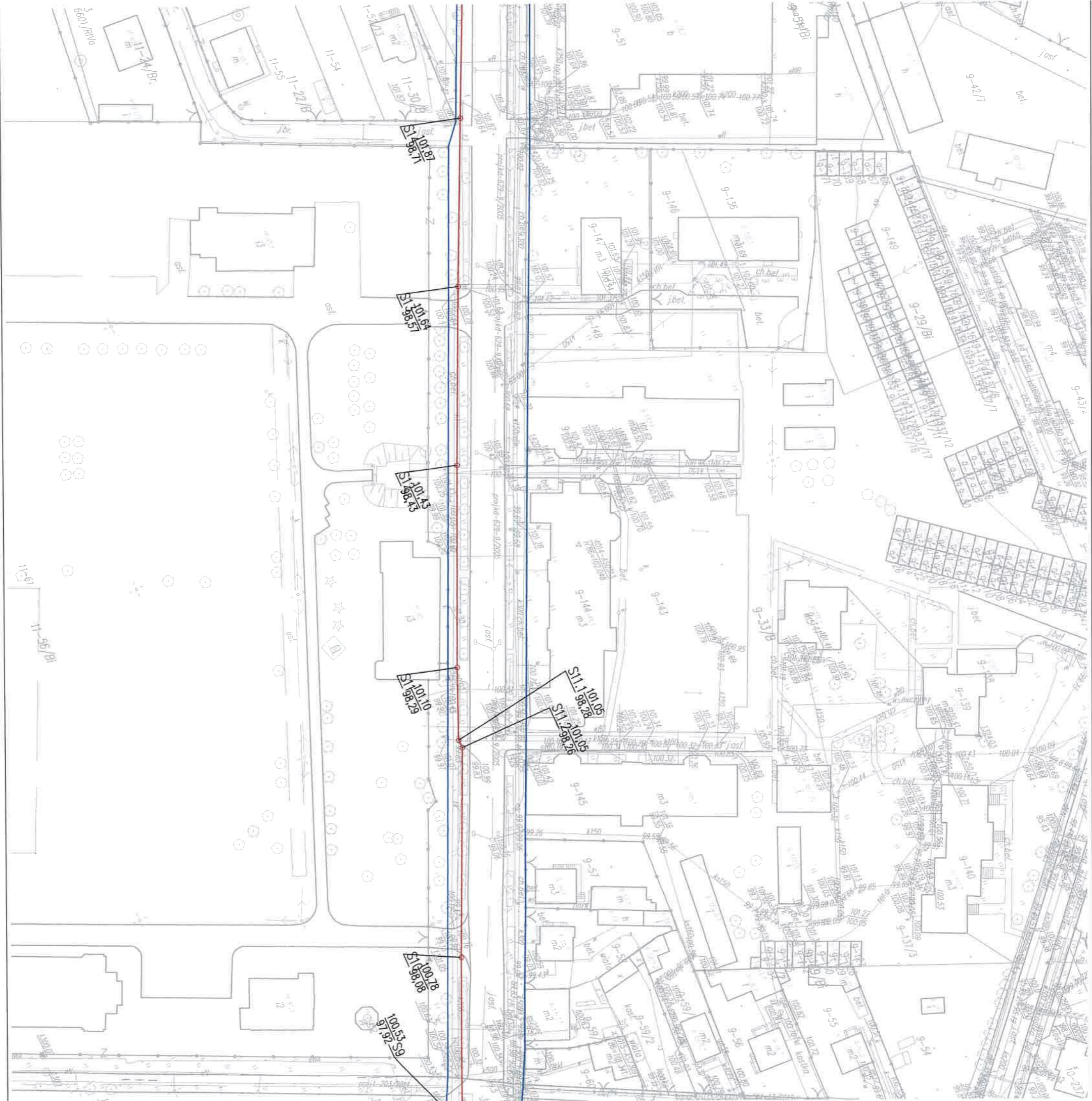


Mazowiecki Zarząd Dróg Wojewódzkich
w Warszawie
ul. Mazowiecka 14, 00-048 Warszawa

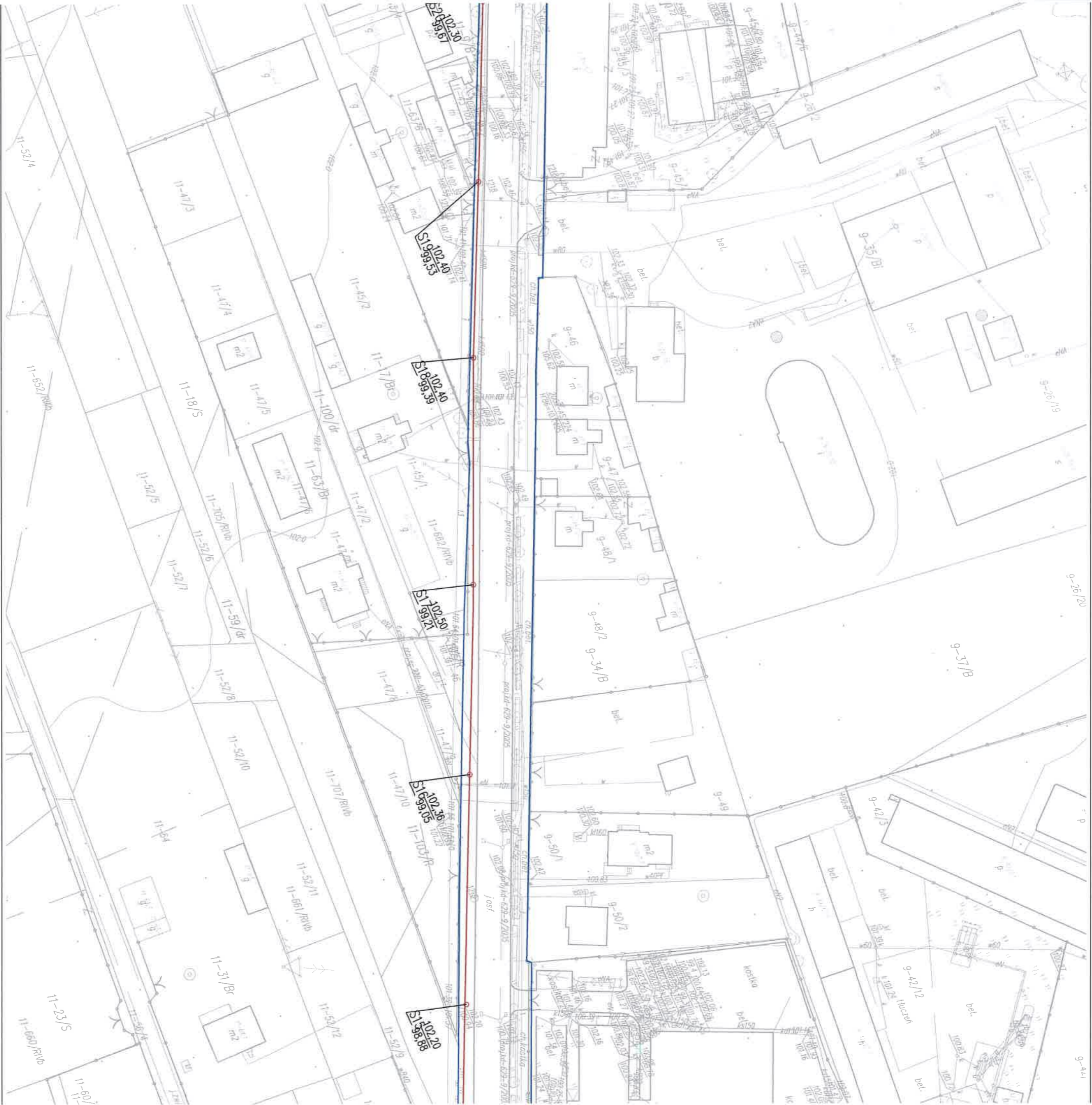
Załącznik nr... 4

Do decyzji nr... 54410412016

z dnia... 08.04.2016r.



Mazowiecki Zarząd Dróg Wojewódzkich
 w **WARSZAWIE**
 ul. Mazowiecka 14, 00-048 Warszawa
 Załącznik nr **3**
 Do decyzji nr **5471041.2016**
 z dnia **08.04.2016r.**



Mazowiecki Zarząd Dróg Wojewódzkich
 w Warszawie
 ul. Mazowiecka 14, 00-048 Warszawa
 Załącznik nr **2**
 Do decyzji nr **54710/1 2016**
 z dnia **08.07.2016r.**



Mazowiecki Zarząd Dróg Wojewódzkich
 w Warszawie
 ul. Mazowiecka 14, 00-048 WARSZAWA

Załącznik nr **A**
 Do decyzji nr **54710412016**
 z dnia **08.04.2016**