

IRPSP.7230.1.43.2016

## DECYZJA

Na podstawie art. 104 ustawy z dnia 14 czerwca 1960 r. – Kodeks postępowania administracyjnego (Dz. U. z 2016 r. poz. 23 t.j.), w związku z art. 39 ust. 3 ustawy z dnia 21 marca 1985 r. o drogach publicznych (Dz. U. z 2015 r. poz. 460) oraz po rozpatrzeniu przedłożonego wniosku **przez Przedsiębiorstwo Wodociągów i Kanalizacji Spółka z o.o.** w sprawie lokalizacji w pasie drogowym:

- ul. 17 Sierpnia - działka nr ewid. 41/1, obr. 13, m. Pułtusk,
- ul. Żwirki i Wigury - działka nr ewid. 91, obr. 13, m. Pułtusk,
- ul. Glinki - działka nr ewid. 108, obr. 1, m. Pułtusk,
- ul. New Britain – działki nr ewid. 57/2 i 58/9, obr. 13, m. Pułtusk,
- droga boczna od ul. Mickiewicza – działka nr ewid. 42/23, obr. 18, m. Pułtusk,
- ul. Wiśniowej – działki nr ewid. 69, 68/2, 67/2, 65/2, 49/6, 49/5, 49/4, 49/3, 48/4, 66/6, 49/7, obr. 18, m. Pułtusk,
- ul. Winogronowej – działki nr ewid. 59/4 i 39/1, obr. 23, Pułtusk i działki nr ewid. 22/9 i 22/10, obr. 19, m. Pułtusk,
- ul. Jana Pawła II – działka nr ewid. 22/2, obr. 19, m. Pułtusk,
- ul. Pod Wróblem – działka nr ewid. 70, obr. 24, m. Pułtusk,
- ul. Zielona Dróżka – działki nr ewid. 178/8 i 190, obr. 10, m. Pułtusk,
- ul. Wspólnej – działki nr ewid. 9/13, 9/14, 9/15, 9/16, 9/17, 9/19, 9/23, 9/5, 46, obr. 14, m. Pułtusk
- ul. Rybitew - działki nr ewid. 33, 55, 124, obr. 14, m. Pułtusk,
- ul. Wygon I – działka nr ewid. 69, obr. 14, m. Pułtusk,
- ul. Baltazara – działka nr ewid. 82, obr. 14, m. Pułtusk, działki nr ewid. 288/16, 289/3, 351/3, 353/2, 358/2, obr. 10, m. Pułtusk,
- droga bez nazwy od ul. Kościuszki do ul. Baltazara - działka nr ewid. 290, obr. 10, m. Pułtusk,
- droga bez nazwy biegnąca od ul. Baltazara – działka nr ewid. 357, obr. 10, m. Pułtusk
- działka nr ewid. 104/2, obr. 14, m. Pułtusk sieci kanalizacji sanitarnej

Zezwalam

na lokalizację w pasie drogowym:

- ul. 17 Sierpnia - działka nr ewid. 41/1, obr. 13, m. Pułtusk,
- ul. Żwirki i Wigury - działka nr ewid. 91, obr. 13, m. Pułtusk,
- ul. Glinki - działka nr ewid. 108, obr. 1, m. Pułtusk,
- ul. New Britain – działki nr ewid. 57/2 i 58/9, obr. 13, m. Pułtusk,
- droga boczna od ul. Mickiewicza – działka nr ewid. 42/23, obr. 18, m. Pułtusk,
- ul. Wiśniowej – działki nr ewid. 69, 68/2, 67/2, 65/2, 49/6, 49/5, 49/4, 49/3, 48/4, 66/6, 49/7, obr. 18, m. Pułtusk,
- ul. Winogronowej – działki nr ewid. 59/4 i 39/1, obr. 23, Pułtusk i działki nr ewid. 22/9 i 22/10, obr. 19, m. Pułtusk,
- ul. Jana Pawła II – działka nr ewid. 22/2, obr. 19, m. Pułtusk,
- ul. Pod Wróblem – działka nr ewid. 70, obr. 24, m. Pułtusk,
- ul. Zielona Dróżka – działki nr ewid. 178/8 i 190, obr. 10, m. Pułtusk,

- ul. Wspólnej – działki nr ewid. 9/13, 9/14, 9/15, 9/16, 9/17, 9/19, 9/23, 9/5, 46, obr. 14, m. Pułtusk,
- ul. Rybitew - działki nr ewid. 33, 55, 124, obr. 14, m. Pułtusk,
- ul. Wygon I – działka nr ewid. 69, obr. 14, m. Pułtusk,
- ul. Baltazara – działka nr ewid. 82, obr. 14, m. Pułtusk, działki nr ewid. 288/16, 289/3, 351/3, 353/2, 358/2, obr. 10, m. Pułtusk,
- droga bez nazwy od ul. Kościuszki do ul. Baltazara - działka nr ewid. 290, obr. 10, m. Pułtusk,
- droga bez nazwy biegnąca od ul. Baltazara– działka nr ewid. 357, obr. 10, m. Pułtusk
- działka nr ewid. 104/2, obr. 14, m. Pułtusk sieci kanalizacji sanitarnej - zgodnie z załącznikiem do niniejszej decyzji. Wyrażam zgodę na dysponowanie w/w gruntem na cele budowlane.

### Uzasadnienie

Zgodnie z art. 107 KPA odstępuje się od uzasadnienia decyzji, ponieważ w całości uwzględnia wnioski inwestora.

Zgoda zarządcy drogi nie jest równoznaczna z pozwoleniem na budowę stosownie do przepisów ustawy z dnia 07 lipca 1994 r. Prawo Budowlane (Dz. U. z 2013 r. poz. 1409 ze zm.).

Wnioskodawca zobowiązany jest zapewnić we własnym zakresie, bezkolizyjny z podziemnymi istniejącymi urządzeniami, przebieg lokalizowanego urządzenia.

Zezwolenie zarządcy drogi wyrażone w niniejszej decyzji nie jest równoznaczne z zezwoleniem na prowadzenie robót w pasie drogowym, o które wykonawca, albo inwestor powinien wystąpić do Urzędu Miejskiego w trybie i na warunkach określonych w ustawie z dnia 21 marca 1985 r. o drogach publicznych (Dz. U. 2015 r. poz. 460).

Na podstawie art. 40 ust. 4 i 5 w/w ustawy zostaną naliczone opłaty: opłata coroczna za umieszczenie w pasie drogowym urządzenia będącego przedmiotem niniejszego zezwolenia oraz opłata za zajęcie pasa drogowego, za okres prowadzenia robót w pasie drogowym.

### Pouczenie

Od niniejszej decyzji służy stronie odwołanie do Samorządowego Kolegium Odwoławczego w Ciechanowie za pośrednictwem Burmistrza Miasta Pułtusk, w terminie 14 dni od dnia jej doręczenia.



Z up. BURMISTRZA  
Kierownik Wydziału Inwestycji, Rolnictwa  
i Pozyskiwania Środków Pozabudżetowych  
mgr inż. Marianna Bochenek

Otrzymują:

1. Przedsiębiorstwo Wodociągów i Kanalizacji  
Spółka z o.o. w Pułtusku
2. a/a

Sporządził: Justyna Zawrot

Decyzja nr 13.06.2016  
z dnem 13.06.2016

04.12.2016



jednostka projektowa:	JULIUSZ JAKUB GŁUCHOWSKI ul. Juliana Ursyna Niemcewicza 16c/7, 71-520 Szczecin NIP: 851 256 69 38, tel. +48 722 386 779
brandz:	SANITARNA
faza:	PROGRAM FUNKcjONALNO-UŻYTKOWY
temat:	BUDOWA KANALIZACJI SANITARNEJ W PUKTUSKU
lokalizacja:	ul. Wojska Polskiego, dopływ z ul. Białobwieskiej i ul. 17 Sierpnia i Wyszyńskiego
inwestor/ zamawiający:	GMINA PUKTUSK ul. Rynek - Ratusz 41, 06-100 Pukтусk
autor opracowania:	mgr inż. JAKUB GŁUCHOWSKI upr. nr ZAP/0222/POGS/12 mgr inż. JAN PIOTROWSKI upr. nr ZAP/0245/PWOS/12
tytuł rysunku:	PLAN SYTUACYJNY - Etap I, Zadanie nr 1, ul. Wojska Polskiego, dopływ z ul. Białobwieskiej i ul. 17 Sierpnia i Wyszyńskiego
nr rys.	1
data opracowania:	Styczeń 2018 r. skala: 1:1000



Załącznik do decyzji.....  
 Nr IRP.50.39.307.03.2016  
 z dnia 19.05.2016r.

Złp. BURMISTRZA  
 Kierownik Wydziału Inwestycji, Rolnictwa  
 Pozyskiwania Środków Pozabudżetowych  
 mgr inż. Marianna Bochełek





97.34 S19.1  
94.61

97.04 S19  
94.11

95.99 S18  
93.78

95.30 S5  
93.41

96.21 S3  
93.09

96.93 S4  
93.17

96.10 S9  
93.83

96.40 S12  
94.26

95.70 S11  
94.13

96.10 S17  
94.75

96.58 S16  
94.67

96.82 S1  
94.48

96.30 S1  
94.28

96.30 S8  
93.73

95.90 S7  
93.66

87.70 S20  
85.70

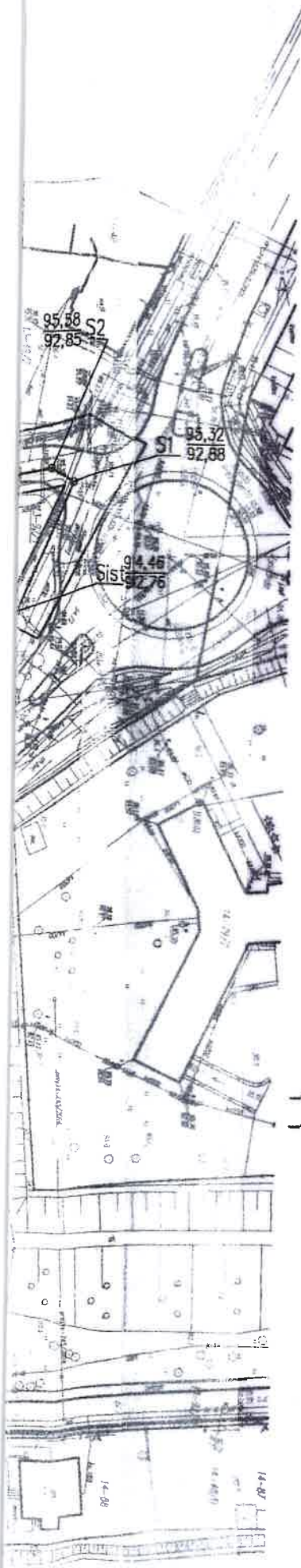
85.80 S21  
84.68  
83.68

84.80 S21  
83.28  
82.78

84.17 Sista  
82.74

84.05 S22  
82.68






Legenda:

- kanalizacja sanitarna PVC 200
- zakres inwestycji

jednostka projektowa:	JGInstal Jakub Głuchowski ul. Juliana Ursyna Niemcewicza 16c/7, 71 - 520 Szczecin NIP: 851 256 69 38, tel. +48 722 386 779	
branża:	SANITARNA	
faza:	PROGRAM FUNKCJONALNO-UŻYTKOWY	
temat:	BUDOWA KANALIZACJI SANITARNEJ W PUŁTUSKU	
lokalizacja:	ul. Żwirki i Wigury i ul. New Britain, ul. Glinki	
inwestor/ Zamawiający:	GMINA PUŁTUSK ul. Rynek - Ratusz 41, 06-100 Pułtusk	
Autor opracowania:	mgr inż. JAKUB GŁUCHOWSKI upr. nr ZAP/0222/POOS/12 <i>Chw</i>	
	mgr inż. JAN PIOTROWSKI upr. nr ZAP/0245/PWOS/12 <i>Jan</i>	
tytuł rysunku:	PLAN SYTUACYJNY - Etap I, Zadanie nr 2, ul. Żwirki i Wigury i ul. New Britain, ul. Glinki	nr rys
data opracowania:	Styczeń 2016 r.	skala: 1:1000

2



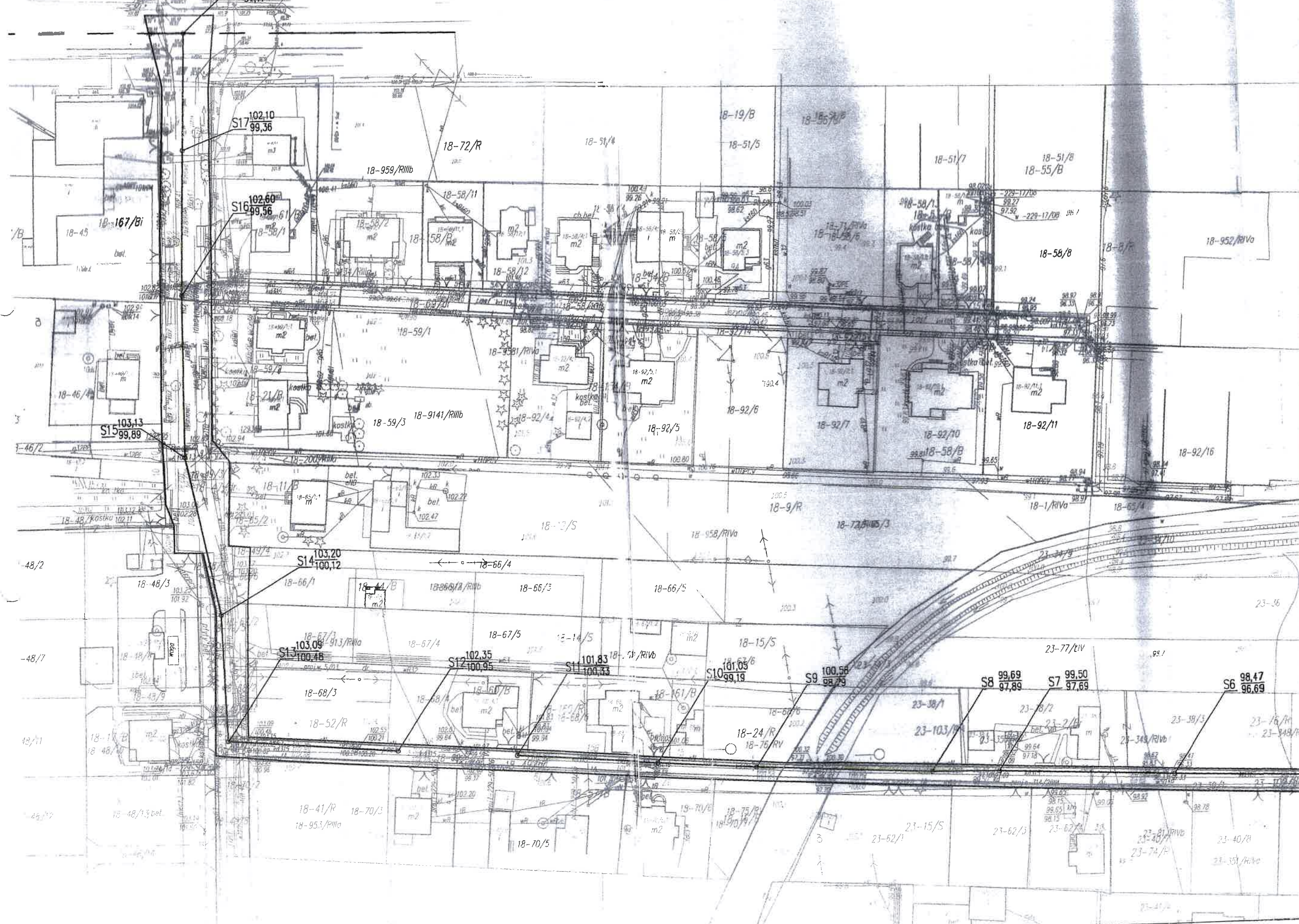


Legenda:  
 ————— kanalizacja sanitarna  
 ————— zakres inwestycji

Jednostka projektowa:	JGInstal Jakub Głuchowski ul. Juliana Ursyna Niemcewicza 16c/7 NIP: 851 256 69 38, tel. +48 722 386
branża:	SANITARNA
forma:	PROGRAM FUNKCJONALNO-UŻ
temat:	BUDOWA KANALIZACJI SANITARNEJ W PUŁTUSKU
lokalizacja:	GS
Inwestor/ Zamawiający:	GMINA PUŁTUSK ul. Rynek - Ratusz 41, 06-100 Pułt
Autor opracowania:	mgr inż. JAKUB GŁUCHOWSKI upr. nr ZAP/0222/PWOS/12 mgr inż. JAN PIOTROWSKI upr. nr ZAP/0245/PWOS/12
tytuł rysunku:	PLAN SYTUACYJNY - Etap II, Załącznik GS
data opracowania:	Styczeń 2016 r.



S2 101,56  
99,52  
97,11 Studnia wg opracowania ul. Mickiewicza



102,10  
99,36 S17

102,60  
99,56 S16

103,13  
99,89 S15

103,20  
100,12 S14

103,09  
100,48 S13

102,35  
100,95 S12

101,83  
100,33 S11

101,05  
99,19 S10

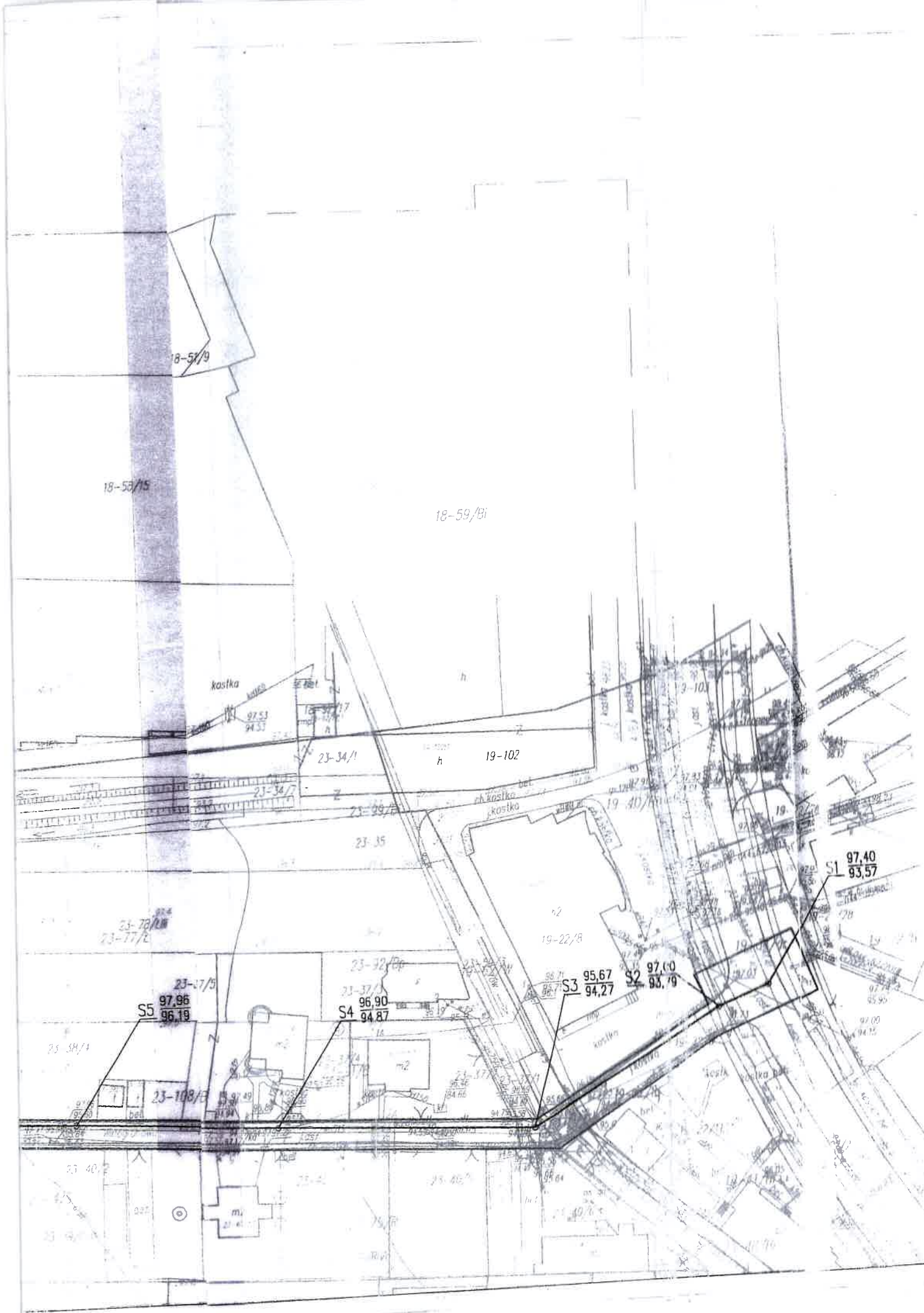
100,58  
98,79 S9

99,69  
97,89 S8

99,50  
97,69 S7

98,47  
96,69 S6

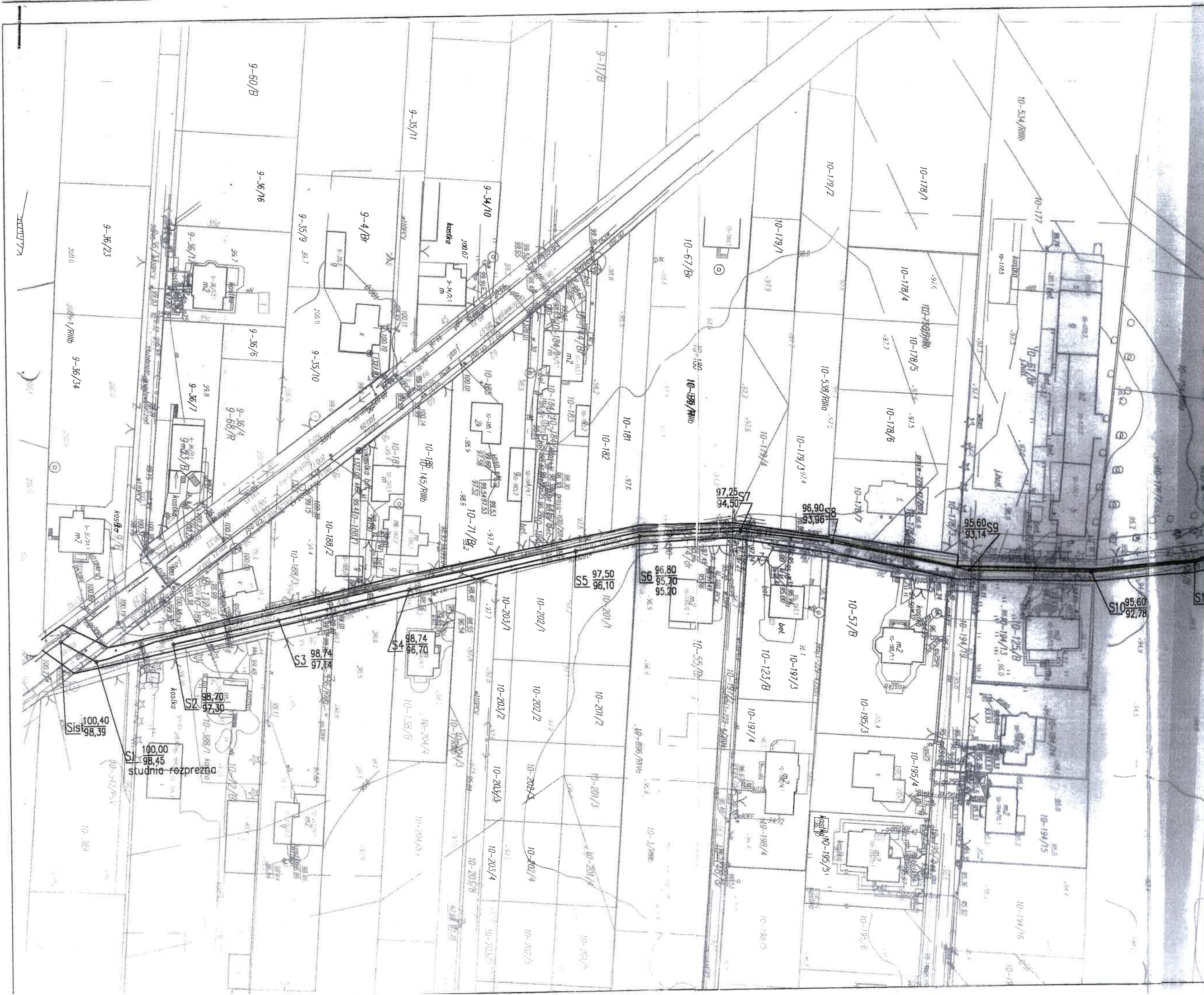




Legenda:  
 — kanalizacja sanitarna PVC 200  
 — zakres inwestycji

jednostka projektowa:	JGInstal Jakub Głuchowski ul. Juliana Ursyna Niemcewicza 16c/7, 71 - 520 Szczecin NIP: 851 256 69 38, tel. +48 722 386 779
branża:	SANITARNA
faza:	PROGRAM FUNKCJONALNO-UŻYTKOWY
temat:	BUDOWA KANALIZACJI SANITARNEJ W PUŁTUSKU
lokalizacja:	ul. Wiśniowa i ul. Winogronowa
inwestor/ zamawiający:	GMINA PUŁTUSK ul. Rynek - Ratusz 41, 06-100 Pułtusk
autor opracowania:	mgr inż. JAKUB GŁUCHOWSKI upr. nr ZAP/0222/POOS/12 mgr inż. JAN PIOTROWSKI upr. nr ZAP/0245/PWOS/12
tytuł rysunku:	PLAN SYTUACYJNY - Etap II, Zadanie nr 3, ul. Wiśniowa i ul. Winogronowa
data opracowania:	Styczeń 2018 r.
skala:	1:1000
nr rys.	12





1:10000

100.00  
98.45  
studnia rozprezna

100.40  
98.39  
S12

S10 95.60  
92.78

S3 98.71  
98.96

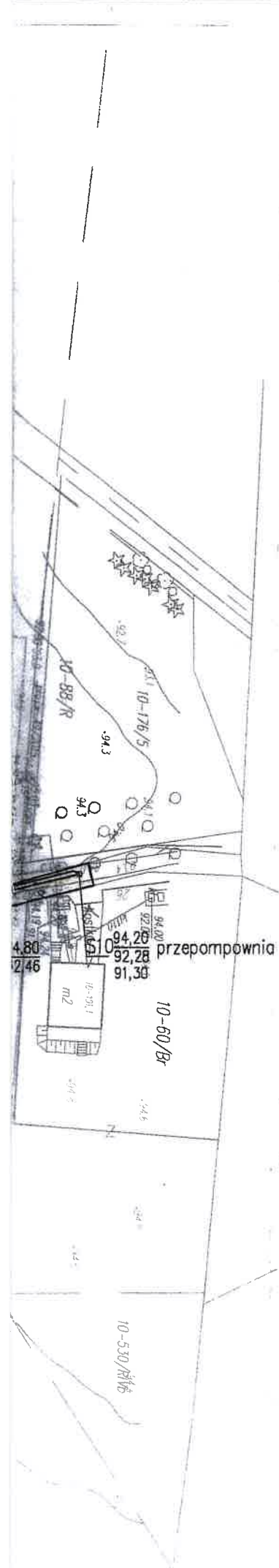
S5 97.50  
96.10

S6 96.80  
95.70  
95.20

S8 96.90  
95.96

S9 95.60  
93.14





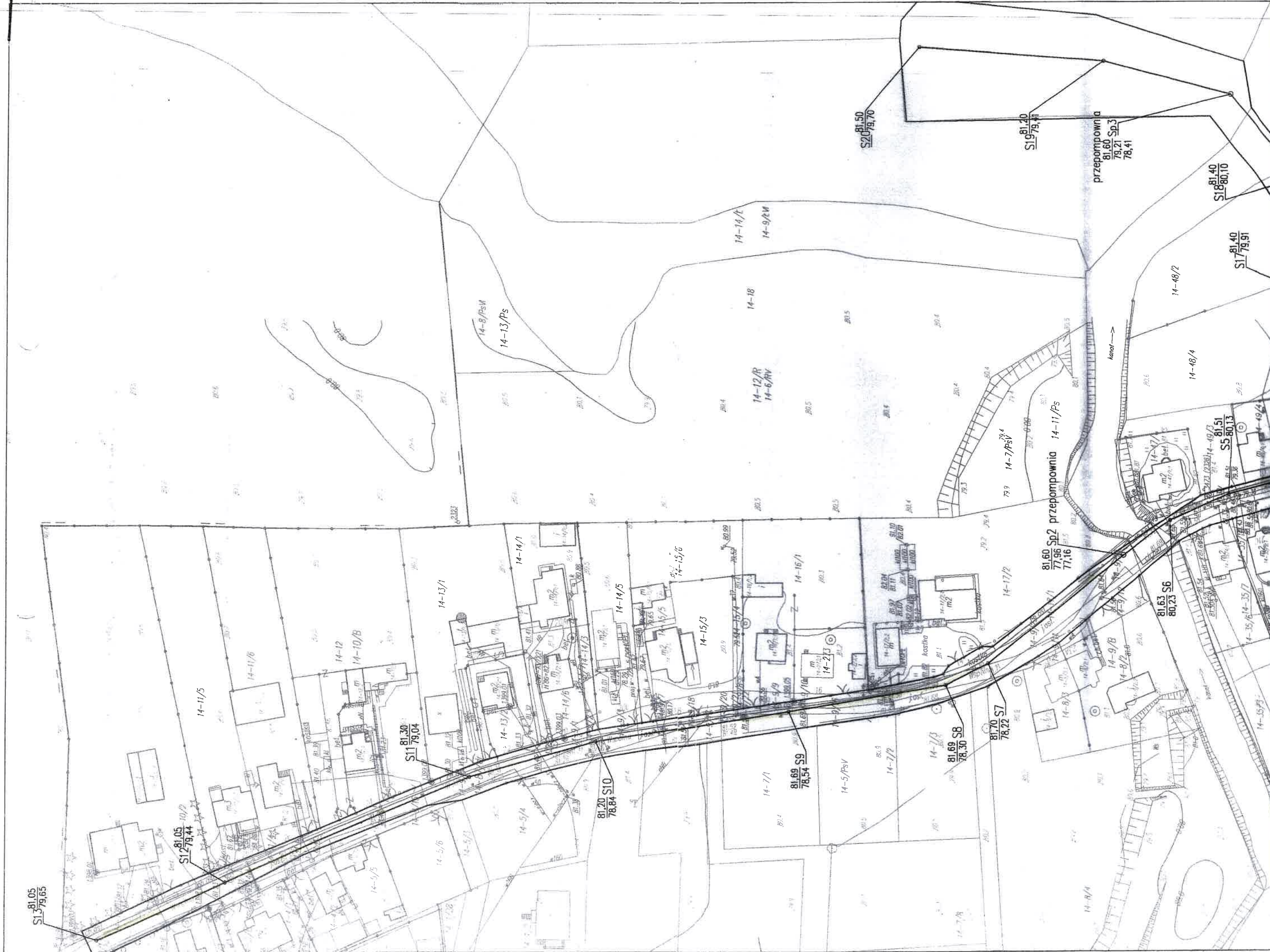
- Legenda:
- kanalizacja sanitarna PVC 200
  - kanalizacja sanitarna tłoczna de63PE
  - zakres inwestycji

projektant:	JGInstal Jakub Głuchowski ul. Juliana Ursyna Niemcewicza 16c/7, 71 - 520 Szczecin NIP: 851 256 69 38, tel. +48 722 386 779
branża:	SANITARNA
faza:	PROGRAM FUNKCJONALNO-UŻYTKOWY
temat:	BUDOWA KANALIZACJI SANITARNEJ W PUŁTUSKU
adres:	ul. Zielona Dróżka
inwestor/ zamawiający:	GMINA PUŁTUSK ul. Rynek - Ratusz 41, 06-100 Pułtusk
autor opracowania:	mgr inż. JAKUB GŁUCHOWSKI upr. nr ZAP/0222/POOS/12 <i>elw</i> mgr inż. JAN PIOTROWSKI upr. nr ZAP/0245/PWOS/12 <i>jan</i>
tytuł rysunku:	PLAN SYTUACYJNY - Etap II, Zadanie nr 5, ul. Zielona Dróżka
nr rys.	14
data opracowania:	Styczeń 2018 r.
skala:	1:1000

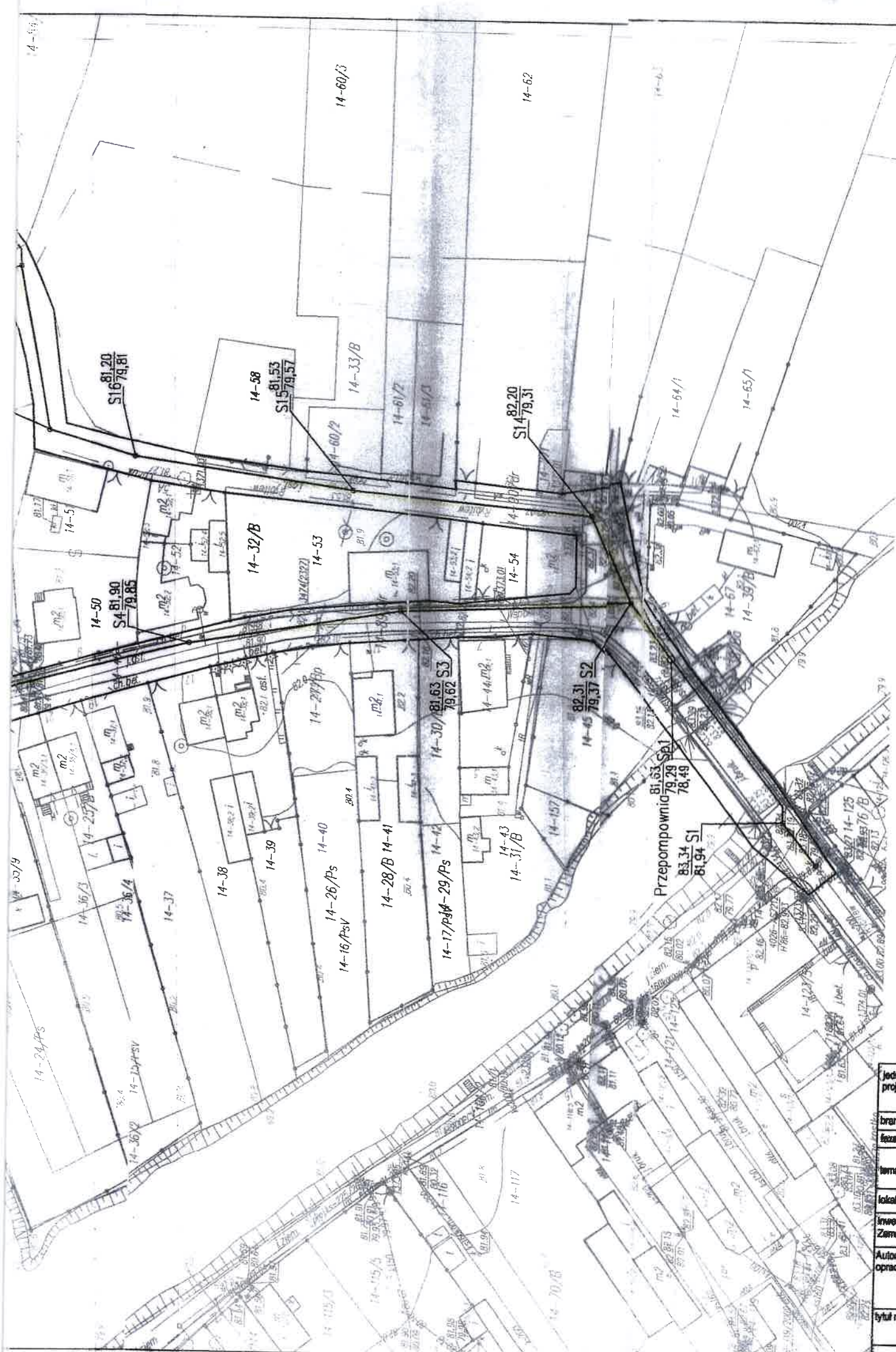












- Legenda:
- kanalizacja sanitarna PVC
  - kanalizacja tłoczna PE
  - zakres inwestycji

jednostka projektowa:	JGInstal Jakub Głuchowski ul. Juliana Ursyna Niemcewicza 16c/7, 71 - 520 Szczecin NIP: 851 256 69 38, tel. +48 722 386 779
branża:	SANITARNA
faza:	PROGRAM FUNKCJONALNO-UŻYTKOWY
temat:	BUDOWA KANALIZACJI SANITARNEJ W PUŁTUSKU
lokalizacja:	ul. Słoneczna
inwestor/ zamawiający:	GMINA PUŁTUSK ul. Rynek - Ratusz 41, 06-100 Pułtusk
autor opracowania:	mgr inż. JAKUB GŁUCHOWSKI upr. nr ZAP/0222/POOS/12 mgr inż. JAN PIOTROWSKI upr. nr ZAP/0245/PWOS/12
tytuł rysunku:	PLAN SYTUACYJNY - Etap II, Zadanie nr 4, ul. Wspólna i Rybitew
data opracowania:	Styczeń 2018 r.



# Projekt Zagospodarowania Działek położonych w obrębie 10 oraz w obrębie 14 miasta Pułtusk

## 1:500

### OZNACZENIA:

<u>ks Ø 200</u>	Projektowana sieć kanalizacji sanitarnej z rur PVC-U SDR34 Ø200
<u>ks Ø 160</u>	Projektowana sieć kanalizacji sanitarnej z rur PVC-U SDR34 Ø160
<u>ks Ø 200</u>	Projektowana sieć kanalizacji sanitarnej z rur PE100RC SDR17Ø200 - przewiert sterowany
<u>ks Ø 200</u>	Projektowana sieć kanalizacji sanitarnej z rur PE100RC SDR11Ø200/225 - przewiert sterowany
<u>ks Ø 200</u>	Projektowana sieć kanalizacji sanitarnej z rur PP SN20 DN200 - przewiert z pilotem
<u>ks Ø 200</u>	Projektowana sieć kanalizacji sanitarnej z rur kamionkowych DN200 - przecisk
<u>w Ø 40</u>	Projektowana przebudowa przyłącze wodociągowe z rur PE100RCXSC50 Ø40 - przewiert sterowany

PRZEDSIĘBIORSTWO  
WODOCIĄGÓW I KANALIZACJI  
Spółka z o.o.  
ul. Wyszkowska 2, 06-102 PUŁTUSK  
tel. (0-23) 692-17-91, 692-19-05, 692-57-4  
tel./fax 692-17-79

Uzgodniono z PwU  
6.11.2014

WICEDYREKTOR  
d/s technicznych  
*Loj*  
mgr inż. Wanda Kozłowska

### LEGENDA:

SI-00	- Istniejąca studnia połączeniowa żelbetowa Ø1200
S-00	- Projektowana studnia połączeniowa żelbetowa Ø1200/ tworzywowa Ø425
SD-0/0	- Projektowana studnia połączeniowa tworzywowa Ø425/315
U-01	- Ugięcie PE SDR17 Ø225 <5°
N-01	- Miejsce włączenia projektowanej przebudowy przyłącza wodociągowego w rurociąg główny przy pomocy nawiertki wodociągowej np. firmy JAFAR typu NWZ/PE PN16 do rur PE 110/32,
P-01	- Miejsce połączenia projektowanej przebudowy przyłącza wodociągowego z istniejącym przyłączem wodociągowym

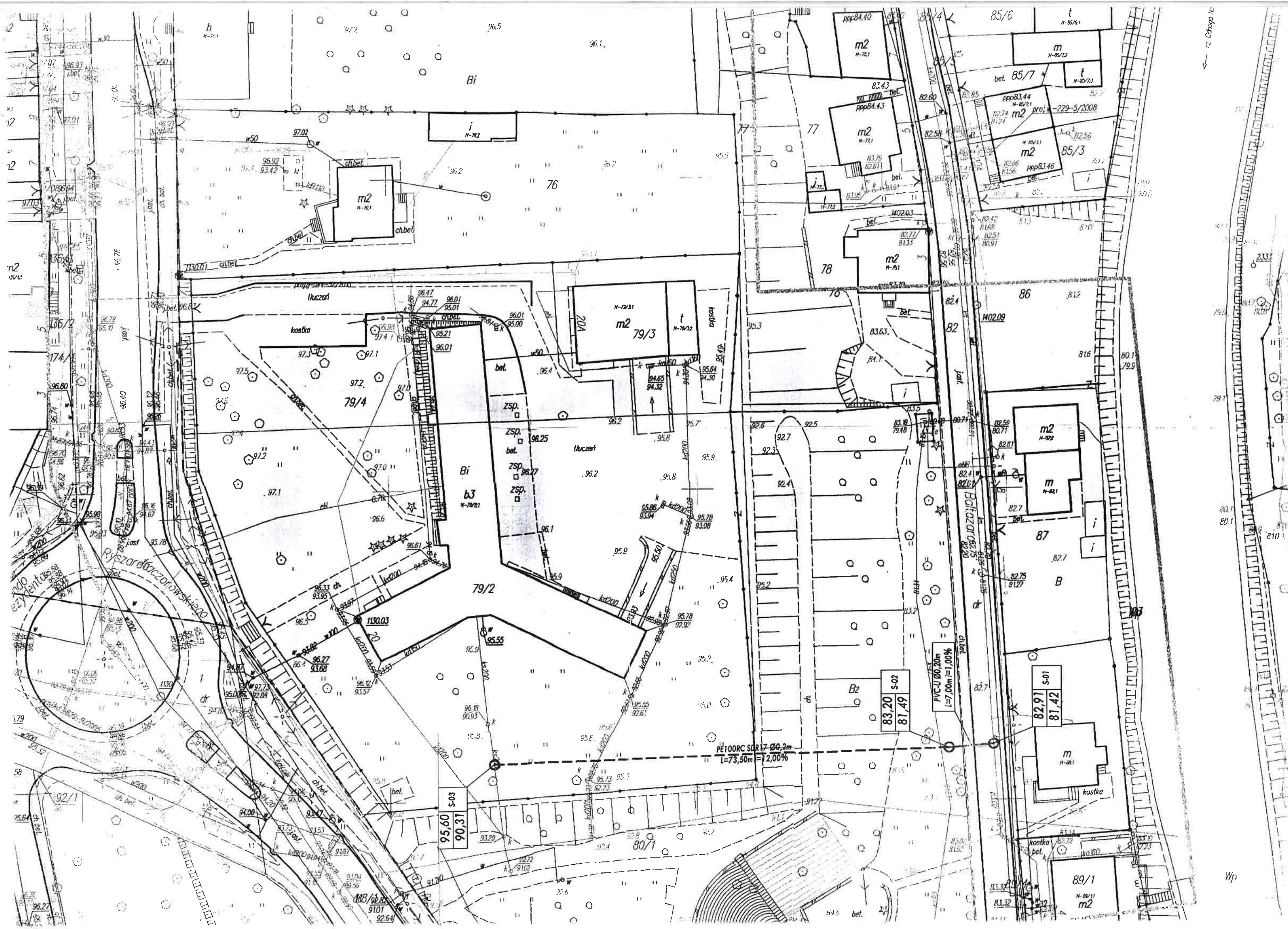
IZGADNIAM PRZEBIEG KANALIZACJI SANITARNEJ  
W DROGACH GMINNYCH

30.04.2015 r.

*WKS*

INWESTOR:	Gmina Pułtusk 06-100 Pułtusk ul. Rynek 14	Projektant: mgr inż. Juliusz Marek Pietrzak Nr uprawnień: Cje 4/81 w specjalności instalacyjno - inżynierskiej w zakresie sieci i instalacji sanitarnych	<i>[Signature]</i>	DATA OPRACOWANIA CZERWIEC 2014
PRZEDMIOT OPRACOWANIA:	Budowa kanalizacji sanitarnej w ul. Baltazara, Wygon I, Wygon II z uwzględnieniem nieruchomości położonych przy ul. Kościuszki.	Asystent projektanta: mgr inż. Mariusz Wikowski Nr uprawnień: MAZ/0425/P005/12 w specjalności instalacyjno - inżynierskiej w zakresie sieci i instalacji sanitarnych		SKALA: 1:500
RYSUNKU:	Projekt Zagospodarowania Działek			NUMER RYSUNKU: 1

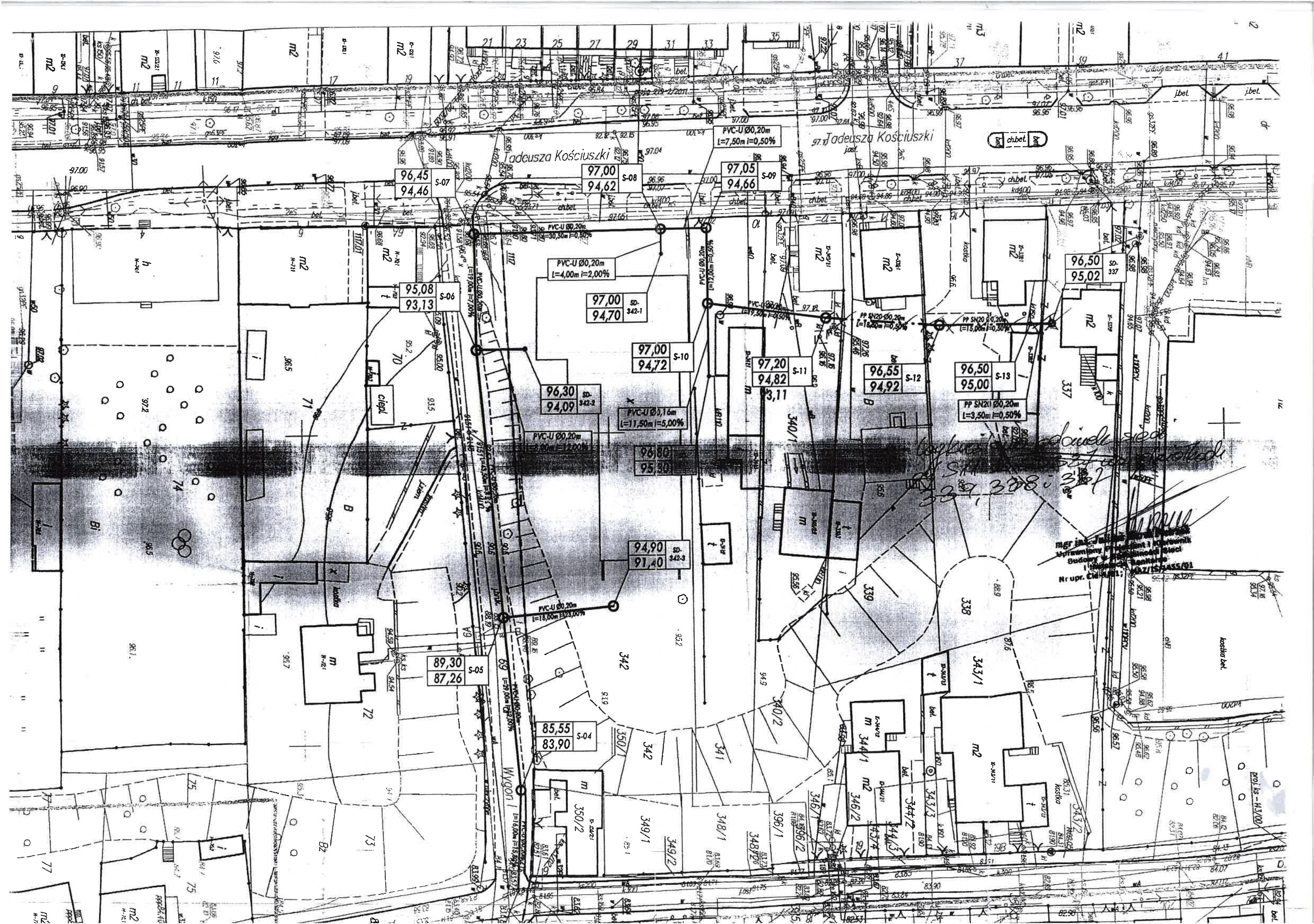




2. Ciepła 12

Wp





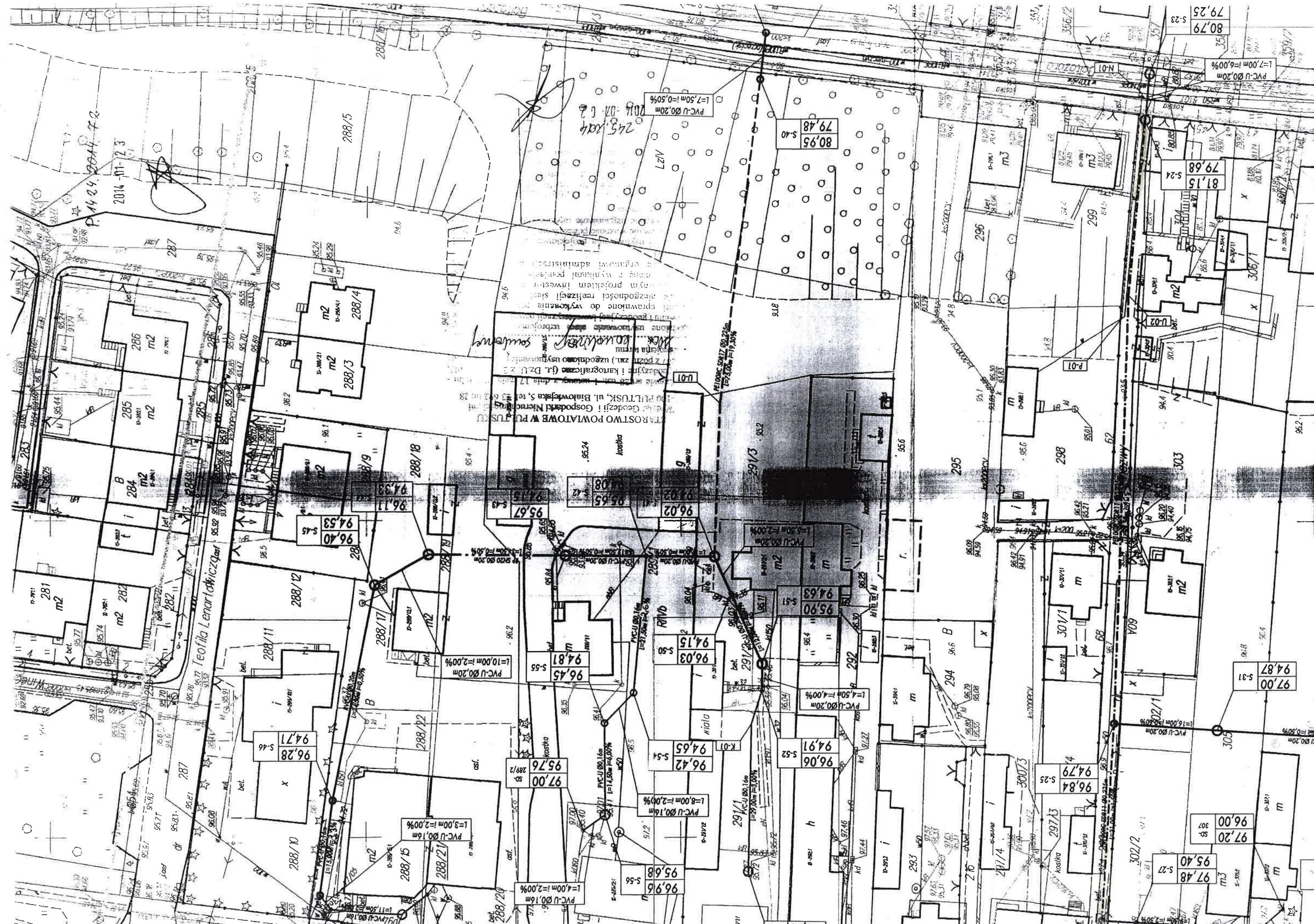
Jadeusza Kościuszki

Jadeusza Kościuszki

Wygon

*Handwritten notes:*  
337, 338, 339  
MGR Inż. Jacek Krawiec  
Sprawczy Projektant i Kierownik  
Budowy i Eksploatacji Sieci  
I Inżynier ds. Projektowania  
Nr upr. C.16.141.1; 027/153455/01





P. 14.24.2014. 7.2  
2014-01-23

Miejski Biurowy Sądowy  
Miejski Geodezyjny i Gospodarczy Niweletażowy Wydział i Kartograficzny (Gr. Dział 100)  
TAROSTWO POWIATOWE W PULSKU  
ul. Piłsudskiego 5, rejon 6, 25-002 Pulsk  
Kartograficzne i niweletażowe prace wykonuje się w oparciu o dane i plany z dnia 17.09.2014 r. (z poznań) ugodowo uszeregowane  
Sądowa Kancelaria

245,10x14  
L=7,50m I=0,50%  
PVC-U Ø0,20m

L=3,00m I=2,00%  
PVC-U Ø0,16m

L=4,00m I=2,00%  
PVC-U Ø0,16m

L=4,50m I=4,00%  
PVC-U Ø0,20m

97,48 m3  
97,20 m3  
96,00 m3

80,79  
79,25